

Abfallkalender der Stadt Neu-Isenburg 2021

DLB ... wir leben Isenburg.

| Januar | Februar | März | April |
|------------------------------------|------------------------------|------------------------------|------------------------------------|
| 1 _{Fr} Neujahr | 1 _{Mo} B I B1 | 1 _{Mo} B I B1 | 1 _{Do} 2 IV VII B4 |
| 2 _{Sa} G V IV | 2 _{Di} C II V B2 | 2 _{Di} C II V B2 | 2 _{Fr} Karfreitag |
| 3 _{So} | 3 _{Mi} 3 III VI B3 | 3 _{Mi} 3 III VI B3 | 3 _{Sa} 1 V VIII B5 |
| 4 _{Mo} B I B1 | 4 _{Do} 2 IV VII B4 | 4 _{Do} 2 IV VII B4 | 4 _{So} Ostersonntag |
| 5 _{Di} C II V B2 | 5 _{Fr} 1 V VIII B5 | 5 _{Fr} 1 V VIII B5 | 5 _{Mo} Ostermontag |
| 6 _{Mi} 3 III VI B3 | 6 _{Sa} | 6 _{Sa} | 6 _{Di} D I B6 |
| 7 _{Do} 2 IV VII B4 | 7 _{So} | 7 _{So} | 7 _{Mi} E II I B7 |
| 8 _{Fr} 1 V VIII B5 | 8 _{Mo} D I B6 | 8 _{Mo} D I B6 | 8 _{Do} F III II |
| 9 _{Sa} | 9 _{Di} E II I B7 | 9 _{Di} E II I B7 | 9 _{Fr} A IV III |
| 10 _{So} | 10 _{Mi} F III II | 10 _{Mi} F III II | 10 _{Sa} G V IV |
| 11 _{Mo} D I B6 | 11 _{Do} A IV III | 11 _{Do} A IV III | 11 _{So} |
| 12 _{Di} E II I B7 | 12 _{Fr} G V IV | 12 _{Fr} G V IV | 12 _{Mo} B I B1 |
| 13 _{Mi} F III II | 13 _{Sa} | 13 _{Sa} | 13 _{Di} C II V B2 |
| 14 _{Do} A X IV III | 14 _{So} | 14 _{So} | 14 _{Mi} 3 III VI B3 |
| 15 _{Fr} G V IV | 15 _{Mo} B I B1 | 15 _{Mo} B I B1 | 15 _{Do} 2 IV VII B4 |
| 16 _{Sa} | 16 _{Di} C II V B2 | 16 _{Di} C II V B2 | 16 _{Fr} 1 V VIII B5 |
| 17 _{So} | 17 _{Mi} 3 III VI B3 | 17 _{Mi} 3 III VI B3 | 17 _{Sa} |
| 18 _{Mo} B I B1 | 18 _{Do} 2 IV VII B4 | 18 _{Do} 2 IV VII B4 | 18 _{So} |
| 19 _{Di} C II V B2 | 19 _{Fr} 1 V VIII B5 | 19 _{Fr} 1 V VIII B5 | 19 _{Mo} D I B6 |
| 20 _{Mi} 3 III VI B3 | 20 _{Sa} X | 20 _{Sa} | 20 _{Di} E II I B7 |
| 21 _{Do} 2 IV VII B4 | 21 _{So} | 21 _{So} | 21 _{Mi} F III II |
| 22 _{Fr} 1 V VIII B5 | 22 _{Mo} D I B6 | 22 _{Mo} D I B6 | 22 _{Do} A X IV III |
| 23 _{Sa} | 23 _{Di} E II I B7 | 23 _{Di} E II I B7 | 23 _{Fr} G V IV |
| 24 _{So} | 24 _{Mi} F III II | 24 _{Mi} F III II | 24 _{Sa} |
| 25 _{Mo} D I B6 | 25 _{Do} A IV III | 25 _{Do} A IV III | 25 _{So} |
| 26 _{Di} E II I B7 | 26 _{Fr} G V IV | 26 _{Fr} G V IV | 26 _{Mo} B I B1 |
| 27 _{Mi} F III II | 27 _{Sa} | 27 _{Sa} | 27 _{Di} C II V B2 |
| 28 _{Do} A IV III | 28 _{So} | 28 _{So} | 28 _{Mi} 3 III VI B3 |
| 29 _{Fr} G X V IV | 29 _{Mo} B I B1 | 29 _{Mo} B I B1 | 29 _{Do} 2 IV VII B4 |
| 30 _{Sa} | 30 _{Di} C II V B2 | 30 _{Di} C II V B2 | 23 _{Fr} 1 V VIII B5 |
| 31 _{So} | 31 _{Mi} 3 III VI B3 | 31 _{Mi} 3 III VI B3 | |

! Beachten Sie mögliche Änderungen bei den Nummerierungen!

Information zur Leerung der Restmülltonnen:

Im Kalender finden Sie 2 Spalten für die Restmüllabfuhr:



Wöchentliche Leerung, gilt für die Haushalte, die einen Antrag auf wöchentliche Leerung ihres Gefäßes (1.100 Liter, 770 Liter und 240 Liter) gestellt haben.



14-tägige Leerung, gilt für alle Gefäße (40 Liter bis 120 Liter), sowie Gefäße von 240 Liter bis 1.100 Liter, die keinen Antrag auf wöchentliche Leerung gestellt haben.

Sommerleerung der Biotonne

Von Juni bis September wird die **Biotonne** wöchentlich geleert, der Zeitraum ist im Kalender grün markiert.

www.dlb-aoer.de

Schadstoffmobil-Standorte

An den mit **X** gekennzeichneten Tagen steht Ihnen das Schadstoffmobil zur Verfügung. Bitte beachten Sie: Schadstoffe dürfen nicht vor bzw. nach den Sammelterminen an den Sammelstellen abgestellt werden. Es würde sich dabei um illegale Müllablagung handeln. **Infos unter: www.rmaof.de**

Do Neu-Isenburg 11.00 – 15.00 Uhr
Kurt-Schumacher-Str. an der Brücke

Do Zeppelinheim 16.00 – 17.30 Uhr
Feuerwehr Lange Schneise

Fr Neu-Isenburg 10.30 – 14.30 Uhr
Betriebshof Offenbacher Straße 174

Sa Gravenbruch 8.00 – 9.30 Uhr
Dreiherrnsteinplatz

Sa Neu-Isenburg 10.00 – 13.00 Uhr
Betriebshof Offenbacher Straße 174

- Grünabfälle (DLB-Laubsäcke, gebündelte Äste und Strauchwerk) 25.10. bis 2.11. und 22.11. bis 30.11.2021, sowie Christbäume (max. 2,30 m) werden alle zusammen mit dem Biomüll zum jeweiligen Termin in Ihrer Straße abgeholt, 11. bis 22. Jan. 2021.
- X** Schadstoff-Mobil (Standorte siehe Vorderseite)

Abfuhr der Biotonne erfolgt wöchentlich. Der zusätzliche Leerungstag Ihrer Biotonne ist der gleiche Wochentag wie bei 14-tägiger Leerung. Ausnahme: Die Tour verschiebt sich aufgrund eines Feiertages, dann wird auch der Leerungstag entsprechend verschoben.



Betriebshof DLB – Wertstoffannahme

Offenbacher Straße 174 · 63263 Neu-Isenburg

Di 7.30 – 15.00 Uhr
Mi 13.00 – 18.00 Uhr (April – Oktober)
Mi 13.00 – 16.00 Uhr (November – März)
Do 7.30 – 15.00 Uhr
Sa 8.00 – 13.00 Uhr

E-Mail: kontakt@dlb-aoer.de
Internet: www.dlb-aoer.de

Zentrale: 06102-3702-0
Kanal-Notruf: 06102-3702-140
Sperrmüll-Anmeldung: 06102-3702-349

So benutzen Sie Ihren neuen Abfallkalender:

- Suchen Sie im anhängenden Straßenverzeichnis die Straße zum Standort Ihrer Mülltonne.
- Übertragen Sie die Ziffern und Buchstaben, die rechts neben Ihrer Straße stehen unten in die farbigen Kästchen.
- Schauen Sie bitte im Kalender links nach, an welchen Tagen Ihre Ziffern und Buchstaben stehen. Dies sind Ihre Abfuhrtermine.




- Alle Müllarten sind am Tag der Abfuhr um 6.30 Uhr bereitzustellen.**
- DLB-Müllsäcke für:**
Haumüll (3,50 €)
Windeln (2,00 €)
Laub (1,25 €)
Biomüll (1,50 €/20 Stück)
erhalten Sie beim DLB, im Bürgeramt und den Verwaltungsaußenstellen.
- Gelbe Säcke** erhalten Sie auch dort, wo es Müllsäcke gibt.


Den Abfallkalender gibt's auch online:
neu-isenburg.mein-abfallkalender.de



Abfallkalender der Stadt Neu-Isenburg 2021

| Ma | Juni | Juli | August | September | Oktober | November | Dezember |
|--------------------------------------|------------------------------|----------------------|--------------------|--------------------|-------------------------------------|----------------------------|-----------------------------------|
| 1 ^{Sa} Maifeiertag | 1 ^{Di} E | 1 ^{Do} A | 1 ^{So} | 1 ^{Mi} 3 | 1 ^{Fr} 1 | 1 ^{Mo} D | 1 ^{Mi} F |
| 2 ^{So} | 2 ^{Mi} F | 2 ^{Fr} G | 2 ^{Mo} B | 2 ^{Do} 2 | 2 ^{Sa} | 2 ^{Di} E | 2 ^{Do} A |
| 3 ^{Mo} D | 3 ^{Do} Fronleichnam | 3 ^{Sa} | 3 ^{Di} C | 3 ^{Fr} 1 | 3 ^{So} Tag der dt. Einheit | 3 ^{Mi} F | 3 ^{Fr} G |
| 4 ^{Di} E | 4 ^{Fr} A | 4 ^{So} | 4 ^{Mi} 3 | 4 ^{Sa} | 4 ^{Mo} D | 4 ^{Do} A | 4 ^{Sa} |
| 5 ^{Mi} F | 5 ^{Sa} G | 5 ^{Mo} B | 5 ^{Do} 2 | 5 ^{So} | 5 ^{Di} E | 5 ^{Fr} G | 5 ^{So} 2. Advent |
| 6 ^{Do} A | 6 ^{So} | 6 ^{Di} C | 6 ^{Fr} 1 | 6 ^{Mo} D | 6 ^{Mi} F | 6 ^{Sa} | 6 ^{Mo} B |
| 7 ^{Fr} G | 7 ^{Mo} B | 7 ^{Mi} 3 | 7 ^{Sa} | 7 ^{Di} E | 7 ^{Do} A | 7 ^{So} | 7 ^{Di} C |
| 8 ^{Sa} Tag der offenen Tür | 8 ^{Do} C | 8 ^{Do} 2 | 8 ^{So} | 8 ^{Mi} F | 8 ^{Fr} G | 8 ^{Mo} B | 8 ^{Mi} 3 |
| 9 ^{So} | 9 ^{Mi} 3 | 9 ^{Fr} 1 | 9 ^{Mo} D | 9 ^{Do} A | 9 ^{Sa} | 9 ^{Di} C | 9 ^{Do} 2 |
| 10 ^{Mo} B | 10 ^{Do} 2 | 10 ^{Sa} | 10 ^{Di} E | 10 ^{Fr} G | 10 ^{So} | 10 ^{Mi} 3 | 10 ^{Fr} 1 |
| 11 ^{Di} C | 11 ^{Fr} 1 | 11 ^{So} | 11 ^{Mi} F | 11 ^{Sa} | 11 ^{Mo} B | 11 ^{Do} 2 | 11 ^{Sa} |
| 12 ^{Mi} 3 | 12 ^{Sa} | 12 ^{Mo} D | 12 ^{Do} A | 12 ^{So} | 12 ^{Di} C | 12 ^{Fr} 1 | 12 ^{So} 3. Advent |
| 13 ^{Do} Christi Himmelfahrt | 13 ^{So} | 13 ^{Di} E | 13 ^{Fr} G | 13 ^{Mo} B | 13 ^{Mi} 3 | 13 ^{Sa} ✗ | 13 ^{Mo} D |
| 14 ^{Fr} 2 | 14 ^{Mo} D | 14 ^{Mi} F | 14 ^{Sa} ✗ | 14 ^{Di} C | 14 ^{Do} ✗ 2 | 14 ^{So} | 14 ^{Di} E |
| 15 ^{Sa} 1 | 15 ^{Di} E | 15 ^{Do} A | 15 ^{So} | 15 ^{Mi} 3 | 15 ^{Fr} 1 | 15 ^{Mo} D | 15 ^{Mi} F |
| 16 ^{So} | 16 ^{Mi} F | 16 ^{Fr} G | 16 ^{Mo} B | 16 ^{Do} 2 | 16 ^{Sa} | 16 ^{Di} E | 16 ^{Do} A |
| 17 ^{Mo} D | 17 ^{Do} A | 17 ^{Sa} | 17 ^{Di} C | 17 ^{Fr} 1 | 17 ^{So} | 17 ^{Mi} F | 17 ^{Fr} G |
| 18 ^{Di} E | 18 ^{Fr} G | 18 ^{So} | 18 ^{Mi} 3 | 18 ^{Sa} | 18 ^{Mo} D | 18 ^{Do} A | 18 ^{Sa} |
| 19 ^{Mi} F | 19 ^{Sa} | 19 ^{Mo} B | 19 ^{Do} 2 | 19 ^{So} | 19 ^{Di} E | 19 ^{Fr} G | 19 ^{So} 4. Advent |
| 20 ^{Do} A | 20 ^{So} | 20 ^{Di} C | 20 ^{Fr} 1 | 20 ^{Mo} D | 20 ^{Mi} F | 20 ^{Sa} | 20 ^{Mo} B |
| 21 ^{Fr} G | 21 ^{Mo} B | 21 ^{Mi} 3 | 21 ^{Sa} | 21 ^{Di} E | 21 ^{Do} A | 21 ^{So} | 21 ^{Di} C |
| 22 ^{Sa} ✗ | 22 ^{Do} C | 22 ^{Do} 2 | 22 ^{So} | 22 ^{Mi} F | 22 ^{Fr} G | 22 ^{Mo} B | 22 ^{Mi} 3 |
| 23 ^{So} | 23 ^{Mi} 3 | 23 ^{Fr} ✗ 1 | 23 ^{Mo} D | 23 ^{Do} A | 23 ^{Sa} | 23 ^{Di} C | 23 ^{Do} 2 |
| 24 ^{Mo} Pfingstmontag | 24 ^{Do} 2 | 24 ^{Sa} | 24 ^{Di} E | 24 ^{Fr} G | 24 ^{So} | 24 ^{Mi} 3 | 24 ^{Fr} 1 |
| 25 ^{Di} B | 25 ^{Fr} 1 | 25 ^{So} | 25 ^{Mi} F | 25 ^{Sa} | 25 ^{Mo} B | 25 ^{Do} 2 | 25 ^{Sa} 1. Weihnachtstag |
| 26 ^{Mi} C | 26 ^{Sa} | 26 ^{Mo} D | 26 ^{Do} A | 26 ^{So} | 26 ^{Di} C | 26 ^{Fr} 1 | 26 ^{So} 2. Weihnachtstag |
| 27 ^{Do} 3 | 27 ^{So} | 27 ^{Di} E | 27 ^{Fr} G | 27 ^{Mo} B | 27 ^{Mi} 3 | 27 ^{Sa} | 27 ^{Mo} D |
| 28 ^{Fr} 2 | 28 ^{Mo} D | 28 ^{Mi} F | 28 ^{Sa} | 28 ^{Di} C | 28 ^{Do} 2 | 28 ^{So} 1. Advent | 28 ^{Di} E |
| 29 ^{Sa} 1 | 29 ^{Di} E | 29 ^{Do} A | 29 ^{So} | 29 ^{Mi} 3 | 29 ^{Fr} ✗ 1 | 29 ^{Mo} D | 29 ^{Mi} F |
| 30 ^{So} | 30 ^{Mi} F | 30 ^{Fr} G | 30 ^{Mo} B | 30 ^{Do} 2 | 30 ^{Sa} | 30 ^{Di} E | 30 ^{Do} A |
| 31 ^{Mo} D | | 31 ^{Sa} | 31 ^{Di} C | | 31 ^{So} | | 31 ^{Fr} G |

 Grünabfälle (DLB-Laubsäcke, gebündelte Äste und Strauchwerk) 25.10. bis 2.11. und 22.11. bis 30.11.2021, sowie
 Christbäume (max. 2,30 m) werden alle zusammen mit dem Biomüll zum jeweiligen Termin in Ihrer Straße abgeholt, 11. bis 22. Januar 2021.
 Schadstoff-Mobil (Standorte siehe Vorderseite)

 Abfuhr der Biotonne erfolgt wöchentlich. Der zusätzliche Leerungstag Ihrer Biotonne ist der gleiche Wochentag wie bei 14-tägiger Leerung. Ausnahme: Die Tour verschiebt sich aufgrund eines Feiertages, dann wird auch der Leerungstag entsprechend verschoben.



Straßenverzeichnis 2021

Altpapier
Gelber Sack
Restmüll wöchentlich
Restmüll 14-tägig
Bioabfall

| | | | | | | | | | | | | | | | | | | | | | | | |
|---|---|---|-----|------|----|--|---|---|-----|------|----|--|---|---|-----|------|----|---|---|---|-----|------|----|
| Admiral-Rosendahl-Straße | G | 3 | IV | VIII | B6 | Außenliegend Autobahnmeisterei | G | 1 | I | III | B7 | Dreieichstraße nördlich Bahnhofstraße | E | 2 | III | V | B3 | Friedensallee östlich Hugenottenallee | C | 2 | III | IV | B6 |
| Adolf-Bauer-Straße | C | 2 | III | III | B4 | Autokino B459 | G | 1 | I | III | B7 | Dreiherrnsteinplatz | G | 1 | I | III | B7 | Friedensallee westlich Hugenottenallee | E | 2 | III | IV | B6 |
| Adolph-Kolping-Straße | B | 1 | IV | II | B1 | Bahnhofstraße westlich Kurt-Schumacher-Straße | D | 2 | II | V | B6 | Drosselstraße | G | 1 | I | III | B7 | Friedhofstraße westlich Herzogstraße | F | 1 | IV | VII | B1 |
| Ahornweg | B | 1 | IV | I | B7 | Bahnhofstraße östlich Hugenottenallee | C | 2 | III | III | B4 | Du-Pont-Straße | F | 3 | IV | VII | B6 | Friedhofstraße östlich Herzogstraße | B | 1 | IV | VII | B1 |
| Akazienweg | B | 1 | IV | I | B7 | Bahnhofstraße zw. Goethestraße und Hugenottenallee | D | 2 | III | IV | B4 | Eichendorffstraße | A | 1 | II | II | B1 | Friedrich-List-Straße | B | 1 | II | II | B2 |
| Albert-Einstein-Straße | B | 1 | IV | II | B1 | Bahnhofstraße zw. Kurt-Schumacher-Str. und Goethestr. | D | 2 | III | V | B6 | Eichenweg | F | 3 | IV | I | B7 | Friedrichstraße östlich Hugenottenallee | C | 2 | III | III | B4 |
| Alexander-von-Humboldt-Straße | B | 1 | IV | II | B1 | Bansastraße | A | 1 | II | VI | B2 | Eigenheimstraße | C | 2 | III | III | B4 | Friedrichstraße westlich Hugenottenallee | D | 2 | III | VIII | B4 |
| Alicestraße nördlich Bahnhofstraße | E | 2 | III | V | B3 | Beethovenstraße nördlich Bahnhofstraße | C | 2 | III | IV | B5 | Emile-Pelletier-Straße | B | 1 | IV | II | B1 | Fritz-Erler-Straße | E | 2 | II | V | B6 |
| Alicestraße südlich Bahnhofstraße | D | 2 | III | V | B3 | Beethovenstraße südlich Bahnhofstraße | C | 2 | III | III | B5 | Emil-von-Behring-Straße | B | 1 | IV | II | B1 | Gartenstraße östlich Hugenottenallee | C | 2 | III | III | B4 |
| Am Bansapark | A | 1 | II | VI | B2 | Berliner Straße | A | 1 | II | VI | B2 | Erich-Ollenhauer-Straße | E | 2 | II | V | B6 | Gartenstraße westlich Hugenottenallee | D | 2 | III | VIII | B4 |
| Am Dreiherrnsteinplatz | G | 1 | I | III | B7 | Bermondstraße | D | 2 | III | V | B3 | Erkelstraße | F | 3 | IV | II | B6 | Gärtnerweg | A | 1 | II | II | B2 |
| Am Erlenbach | A | 1 | II | VI | B2 | Bertha-Pappenheim-Platz | B | 3 | IV | VII | B1 | Ernst-Reuter-Straße | B | 1 | II | II | B1 | Georg-Blaum-Weg | C | 2 | III | III | B4 |
| Am Forsthaus Gravenbruch | G | 1 | I | III | B7 | Birkenweg | B | 1 | IV | I | B7 | Eschenweg | B | 1 | IV | I | B7 | Georg-Büchner-Straße | C | 2 | III | III | B4 |
| Am Hengstbach | G | 3 | IV | VIII | B6 | Blumenstraße | F | 3 | IV | VII | B1 | Falkenstraße | G | 1 | I | III | B7 | Ginsterweg | B | 1 | IV | VII | B1 |
| Am Kalbskopf | F | 3 | IV | VII | B1 | Brionsgäßchen | A | 1 | II | VI | B2 | Falltorweg | G | 3 | IV | VIII | B6 | Goethestraße nördlich Bahnhofstraße | E | 2 | III | IV | B3 |
| Am Mühlgraben | A | 1 | II | VI | B2 | Brunnenstraße nördlich Bahnhofstraße | E | 2 | III | V | B3 | Fasanenstraße | G | 1 | I | III | B7 | Goethestraße südlich Bahnhofstraße | D | 2 | III | VIII | B3 |
| Am Trieb nördlich Offenbacher Straße | A | 1 | II | VI | B1 | Brunnenstraße südlich Bahnhofstraße | D | 2 | III | V | B3 | Feldstraße | A | 1 | II | II | B4 | Graf-Folke-Bernadotte-Straße | E | 2 | III | V | B3 |
| Am Trieb südlich Offenbacher Straße | B | 1 | II | II | B1 | Buchenbusch östlich Herzogstraße / Pappelweg | B | 1 | IV | VII | B1 | Fichtenweg | B | 1 | IV | I | B7 | Gravenbruchring | A | 1 | II | VI | B2 |
| Am Zwerggraben | A | 1 | II | VI | B2 | Buchenbusch westlich Herzogstraße / Pappelweg | F | 3 | IV | VII | B1 | Finkenstraße | G | 1 | I | III | B7 | Gutenbergstraße | F | 3 | IV | II | B6 |
| Amselweg | G | 3 | IV | VIII | B6 | Buchenring | G | 3 | IV | VIII | B6 | Fliederweg | B | 1 | IV | VII | B1 | Habichtstraße | G | 1 | I | III | B7 |
| An den Grundwiesen | A | 1 | II | VI | B2 | Bussardstraße | G | 1 | I | III | B7 | Flughafenstraße | G | 3 | IV | VIII | B6 | Hans-Böckler-Straße | F | 3 | IV | II | B6 |
| An den Schulwiesen | A | 1 | II | VI | B2 | Calvinplatz | D | 2 | III | VIII | B3 | Forsthausweg | G | 3 | IV | VIII | B6 | Hardenbergstraße | B | 1 | II | II | B2 |
| An der Aue | A | 1 | II | VI | B2 | Carl-Friedrich-Gauß-Straße | G | 3 | IV | VII | B6 | Forstweg | B | 1 | IV | I | B7 | Hasenpfad | G | 3 | IV | VIII | B6 |
| An der Gehespitz | G | 3 | IV | VIII | B6 | Carl-Ulrich-Straße westlich Brunnenstraße | E | 2 | IV | VIII | B6 | Frankfurter Straße zw. Friedhofstraße und Bahnhofstraße | C | 1 | II | III | B1 | Heideweg | G | 3 | IV | VIII | B6 |
| An der Trift | A | 1 | II | VI | B2 | Carl-Ulrich-Straße östlich Brunnenstraße | D | 2 | IV | VII | B6 | Frankfurter Straße nördlich Bahnhofstraße | C | 1 | II | IV | B1 | Heinestraße | A | 1 | II | VI | B2 |
| An der Vogelhecke | A | 1 | II | VI | B2 | Christian-Stock-Straße | E | 2 | II | V | B6 | Frankfurter Straße südlich Friedhofstraße | F | 3 | IV | VII | B6 | Herderstraße | D | 2 | III | VIII | B3 |
| Andreas-Löber-Platz | D | 2 | III | VIII | B4 | Dornhofstraße | F | 3 | IV | II | B6 | Franz-Völker-Straße | B | 1 | IV | II | B1 | Hermannstraße | F | 3 | IV | II | B6 |
| Anemonenweg | B | 1 | IV | VII | B1 | Dorotheastrasse | F | 3 | IV | II | B6 | Freiherr-vom-Stein-Straße westlich Herzogstraße | A | 1 | II | II | B2 | Hermesstraße | A | 1 | II | II | B1 |
| Anny-Schlemm-Straße | G | 1 | V | IV | B4 | Dr.-Eckener-Platz | G | 3 | IV | VIII | B6 | Freiherr-vom-Stein-Straße östlich Herzogstraße | B | 1 | II | II | B2 | Herzogstraße nördlich Friedhofstraße | A | 1 | IV | II | B1 |
| Außenliegend | G | 1 | I | III | B7 | Dreieichstraße südlich Bahnhofstraße | D | 2 | III | V | B3 | Freiligrathstraße | E | 2 | III | IV | B5 | Herzogstraße südlich Friedhofstraße | F | 3 | IV | VII | B1 |

Das Straßenverzeichnis gilt für den Standort des jeweiligen Abfallbehälters.

Straßenverzeichnis 2021

Altpapier
Gelber Sack
Restmüll wöchentlich
Restmüll 14-tägig
Bioabfall

| | | | | | |
|---|---|---|-----|------|----|
| Hirschsprung | G | 3 | IV | VIII | B6 |
| Hirtengasse | A | 1 | II | VI | B2 |
| Hugenottenallee zw. Bahnhofstraße + Carl-Ulrich-Straße | D | 2 | III | II | B5 |
| Hugenottenallee nördlich Bahnhofstraße | E | 2 | III | IV | B5 |
| Hugenottenallee südlich Carl-Ulrich-Straße | F | 3 | IV | II | B6 |
| Hundertmorgenschneise | G | 3 | IV | VIII | B6 |
| Hundertmorgenweg | G | 3 | IV | VIII | B6 |
| Im Birkengrund | G | 3 | IV | VIII | B6 |
| Im Schwalbennest | G | 3 | IV | VIII | B6 |
| Jahnstraße | D | 2 | III | VIII | B3 |
| Jean-Philipp-Anlage | D | 2 | III | V | B3 |
| Justus-von-Liebig-Straße | B | 1 | IV | II | B1 |
| Kantstraße | D | 2 | III | VIII | B3 |
| Kapitän-Flemming-Straße | G | 3 | IV | VIII | B6 |
| Kapitän-Lehmann-Straße | G | 3 | IV | VIII | B6 |
| Kapitän-Strasser-Straße | G | 3 | IV | VIII | B6 |
| Kapitän-von-Schiller-Straße | G | 3 | IV | VIII | B6 |
| Karlstraße | A | 1 | II | VI | B2 |
| Kastanienweg | B | 1 | IV | I | B7 |
| Kelsterbacher Weg | G | 3 | IV | VIII | B6 |
| Kiefernweg | F | 3 | IV | I | B7 |
| Kirchgäßchen | A | 1 | II | VI | B2 |
| Kirchstraße | C | 2 | III | IV | B3 |
| Kleiberweg | G | 3 | IV | VIII | B6 |
| Kleiststraße | D | 2 | III | VIII | B3 |
| Konrad-Adenauer-Straße | E | 2 | III | V | B6 |
| Körnerstraße | D | 2 | III | VIII | B3 |
| Kranichstraße | G | 1 | I | III | B7 |
| Kronengasse | A | 1 | II | VI | B2 |
| Kurt-Schumacher-Straße | E | 2 | II | V | B6 |
| Kurt-Tucholsky-Straße | D | 2 | III | V | B3 |

| | | | | | |
|---------------------------------------|---|---|-----|------|----|
| Lange Schneise | G | 3 | IV | VIII | B6 |
| Lärchenweg | B | 1 | IV | I | B7 |
| Lenaustraße | D | 2 | III | VIII | B3 |
| Lessingstraße | C | 2 | III | IV | B4 |
| Lindenweg | B | 1 | IV | I | B7 |
| Löwengasse | A | 1 | II | VI | B2 |
| Ludwig-Arnoul-Straße | B | 1 | IV | II | B1 |
| Ludwig-Dürr-Straße | G | 3 | IV | VIII | B6 |
| Ludwigstraße | C | 2 | III | IV | B4 |
| Luftgäßchen | A | 1 | II | VI | B2 |
| Luisenstraße | C | 2 | III | III | B4 |
| Mainstraße nördlich Bahnhofstraße | E | 2 | III | IV | B3 |
| Mainstraße südlich Bahnhofstraße | D | 2 | III | IV | B3 |
| Marktplatz | A | 1 | II | VI | B2 |
| Martin-Behaim-Straße | G | 3 | IV | VII | B6 |
| Mathilde-Rösch-Straße | G | 3 | IV | VIII | B6 |
| Max-Planck-Straße | B | 1 | IV | II | B1 |
| Meisenstraße | G | 1 | I | III | B7 |
| Mendelssohnstraße | E | 2 | III | IV | B5 |
| Mitteldicker Weg | G | 3 | IV | VIII | B6 |
| Mozartstraße | C | 2 | III | IV | B5 |
| Nachtigallenstraße | G | 1 | I | III | B7 |
| Neckarstraße | D | 2 | III | VIII | B3 |
| Nelkenstraße | B | 1 | IV | VII | B1 |
| Neuhöfer Straße westlich Pappelweg | F | 3 | IV | I | B1 |
| Neuhöfer Straße östlich Pappelweg | B | 1 | IV | I | B1 |
| Nollgäßchen | A | 1 | II | VI | B2 |
| Odenwaldstraße | F | 3 | IV | II | B6 |
| Offenbacher Straße | A | 1 | II | VI | B2 |
| Otto-Hahn-Straße | B | 1 | IV | II | B1 |
| Pappelweg | F | 3 | IV | I | B7 |

| | | | | | |
|--|---|---|-----|------|----|
| Perrotsweg | A | 1 | II | VI | B2 |
| Peterstraße | A | 1 | II | II | B2 |
| Pfarrgasse | A | 1 | II | VI | B2 |
| Platanenweg | F | 3 | IV | I | B7 |
| Rathenaustraße | F | 3 | IV | II | B6 |
| Reiterverein Gravenbruch | G | 1 | I | III | B7 |
| Rheinstraße östlich Hugenottenallee | C | 2 | III | IV | B4 |
| Rheinstraße westlich Hugenottenallee | E | 2 | III | V | B4 |
| Richard-Wagner-Straße | A | 1 | II | II | B2 |
| Robert-Bunsen-Straße | B | 1 | II | II | B1 |
| Robert-Koch-Straße | B | 1 | IV | II | B1 |
| Robert-Maier-Straße | G | 1 | V | IV | B4 |
| Röntgenstraße | B | 1 | IV | II | B1 |
| Rosenstraße | B | 1 | IV | VII | B1 |
| Rudolf-Seiferlein-Straße | G | 1 | V | IV | B4 |
| Schillerstraße nördlich Bahnhofstraße | E | 2 | III | IV | B5 |
| Schillerstraße südlich Bahnhofstraße | D | 2 | III | VIII | B5 |
| Schleussnerstraße | F | 3 | IV | II | B6 |
| Schönbornring | G | 1 | I | III | B7 |
| Schopenhauerstraße | D | 2 | III | VIII | B3 |
| Schubertstraße | E | 2 | III | IV | B5 |
| Schulgasse | C | 2 | III | IV | B4 |
| Schützenstraße östlich Hugenottenallee | C | 2 | III | III | B4 |
| Schützenstraße westlich Hugenottenallee | D | 2 | III | VIII | B4 |
| Schwalbenstraße | G | 1 | I | III | B7 |
| Siemensstraße | F | 3 | IV | II | B6 |
| Spechtstraße | G | 1 | I | III | B7 |
| Sperberstraße | G | 3 | IV | VIII | B6 |
| Spessartstraße | F | 3 | IV | II | B6 |
| St.-Florian-Straße | G | 1 | II | VII | B1 |
| Stieglitzstraße | G | 1 | I | III | B7 |

| | | | | | |
|--|---|---|-----|------|----|
| Stoltzstraße westlich Hugenottenallee | E | 2 | III | IV | B3 |
| Stoltzstraße östlich Hugenottenallee | C | 2 | III | IV | B3 |
| Tannenweg | B | 1 | IV | I | B7 |
| Taubenstraße | G | 1 | I | III | B7 |
| Taunusstraße nördlich Bahnhofstraße | E | 2 | III | IV | B5 |
| Taunusstraße südlich Bahnhofstraße | D | 2 | III | VIII | B5 |
| Theodor-Heuss-Straße | E | 2 | II | V | B6 |
| Thomas-Edison-Platz | F | 3 | IV | II | B6 |
| Thomas-Reiter-Straße | G | 1 | V | IV | B4 |
| Triebweg | A | 1 | II | VI | B2 |
| Tulpenstraße | F | 3 | IV | VII | B1 |
| Umlandstraße | D | 2 | III | VIII | B3 |
| Ulmenweg | F | 3 | IV | I | B7 |
| Valkenierstraße | E | 2 | III | V | B3 |
| Veilchenweg | B | 1 | IV | VII | B1 |
| Vogelring | G | 3 | IV | VIII | B6 |
| Waldenserstraße | E | 2 | III | V | B3 |
| Waldstraße südlich Bahnhofstraße | C | 2 | III | III | B5 |
| Waldstraße nördlich Bahnhofstraße | C | 2 | III | IV | B5 |
| Walter-Norrenbrock-Straße | G | 1 | V | IV | B4 |
| Werner-Heisenberg-Straße | G | 3 | IV | VII | B6 |
| Werner-Hilpert-Straße | E | 2 | III | V | B6 |
| Wernher-von-Braun-Straße | G | 3 | IV | VII | B6 |
| Wichernweg | C | 2 | III | IV | B4 |
| Wiesenstraße | A | 1 | II | VI | B2 |
| Wilhelm-Haas-Platz | G | 3 | IV | VIII | B6 |
| Wilhelm-Leichum-Straße | G | 1 | V | IV | B4 |
| Wilhelm-Leuschner-Straße nördlich Bahnhofstraße | E | 2 | III | IV | B4 |
| Wilhelm-Leuschner-Straße südlich Bahnhofstraße | D | 2 | III | VIII | B4 |
| Wilhelmstraße | A | 1 | II | II | B2 |
| Windhag | G | 3 | IV | VIII | B6 |
| Zeppelinstraße | E | 2 | III | IV | B5 |

Das Straßenverzeichnis gilt für den Standort des jeweiligen Abfallbehälters.